

Aora Voyages


Séjours Energétiques

Voyage

Initiatique Chamanique

Mexique & Guatemala

20 avril au 6 mai 2012



**Avec Patrice Marty
entouré de Nombreux Chamanes
et des Crânes de Cristal**



Synergie Park, 4 rue Louis Neel - 59260 Lezennes + 33 (0)3 59 30 42 00 + 33 (0)6 11 63 92 81

E-mail: aoravoyages@nordnet.fr

adresse: www.aoravoyages.fr

Garantie financière: APS 99092€ Licence n°05905002 S.A.R.L. : au capital de 10 000 € - RCS : Lille – Siret : 45135451800032 - APE : 7021Z - TVA : FR 20451354518 - Responsabilité Civile : GAN n° 86315053



Sommaire

Voyage accompagné par Patrice Marty.....	Page 03
La Culture Maya.....	Page 04
Détail du Voyage.....	Page 05
Les Lieux Visités.....	Page 08
Les 10 Chamanes du Voyage.....	Page 17
Tarif & Conditions du Voyage.....	Page 20
Infos Pratiques.....	Page 21



Voyage accompagné par Patrice Marty



Depuis sa petite enfance, il dessine les crânes sans savoir pourquoi. A l'adolescence, il découvre dans un livre le crâne de cristal de Mitchell-Hedges : ce fut une révélation !

En 2004, il rencontre l'ancien crâne de cristal Max et dès lors il est connecté avec l'énergie des anciens crânes. Il comprit alors pourquoi les crânes de cristal l'accompagnaient depuis toujours.

En 2005, il devient le gardien d'un crâne de cristal contemporain qui est connecté à Sirius, il est également gardien de plusieurs crânes anciens du Mexique, Mongolie, Egypte et 2 du Pérou..

En 2009 il reçoit son baptême maya, par le chamane gardien de Palenque qui le reconnaît comme son frère maya, du passé...

Il travaille également depuis plus de 20 ans sur le phénomène des Crop Circles et les visites chaque années.

Sa vie se consacre aujourd'hui aux anciens Crânes de Cristal et aux messages des Crop Circles.

www.savoirperdu.com

www.salonecologir.com

www.officialskull.com

La Culture Maya

Le peuple et la culture Maya représentent, pour les ethnologues, la **Méso-Amérique**. Celle-ci se définit par un ensemble de territoires et de cultures similaires, bien que différentes par certains aspects de caractères.

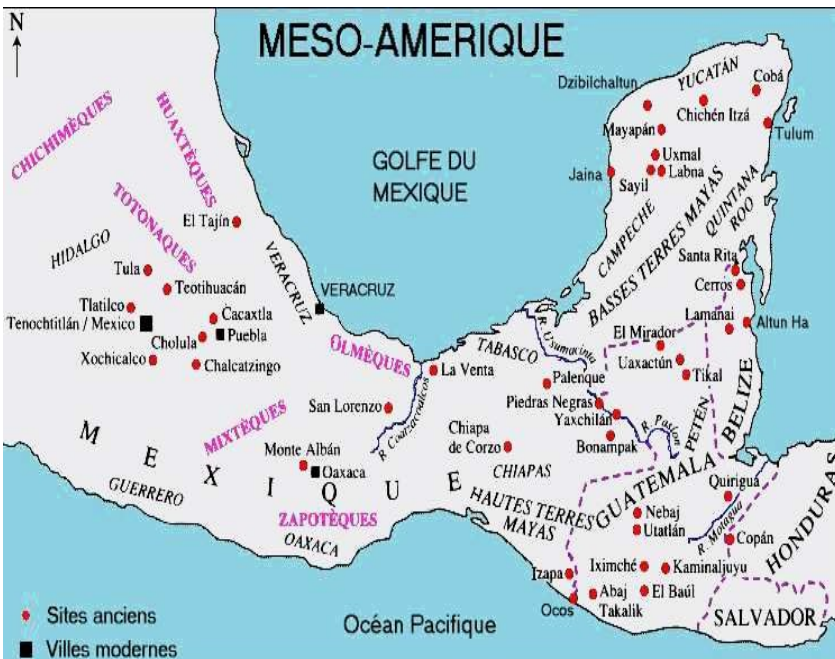
La région maya correspond à la **presqu'île du Yucatan, au Guatemala, à Belize** et à **une partie des états actuels du Salvador et du Honduras**.

Il n'y a pas là d'empire Maya, mais des cultures proches s'influençant.

Nous y retrouvons :

- Les **Olmèques** de -1200 à -400 ans, site de Monte Alban
- Les **Zapotèques** de -800 à -500 ans, site de Monte Alban et autres
- Les **Teotihuacans** de 300 à 750 ans
- Les **Toltèques** de 1000 à 1150 ans, au nord
- Les tribus **Chichimèques**
- Les **Tarasques**, alliés aux Espagnols contre les Aztèques
- Les **Totonaques**, alliés aux Espagnols.

Contrairement à presque toutes les autres civilisations précolombiennes, ils développèrent un système d'écriture. Celui-ci, très complexe, permet, une fois déchiffré, de comprendre un peu mieux les dynasties et les grandes périodes de la civilisation Maya.



Les Toltèques, venus du Nord, s'installèrent au nord de la ville actuelle de Mexico. Sous la domination de Tezcatlipoca, l'empire Toltèque domina tout le Mexique central et influença les Mayas.

Les Aztèques, eux, se sont établis dans le sud du Mexique actuel vers 1200 après JC. En 1345, ils fondent la ville de Mexico. Ils possèdent aussi une écriture.

Carte du Mexique à l'époque des Mayas



Détail du Voyage

JOUR 1 - Vendredi 20 avril • Paris ou Nice - Mexico

- Envol à destination de Mexico.
- Accueil à l'aéroport
- Continuation pour la Basilique Notre Dame de la Guadalupe
- Installation, dîner et nuit à l'hôtel

JOUR 2 - Le samedi 21 avril • Mexico

- Petit-déjeuner à l'hôtel.
- Visite du Musée National d'Anthropologie
- Déjeuner au musée (snack).
- En fin de journée, à Mexico visite du Templo Mayor
- Dîner et nuit à l'hôtel.

JOUR 3 - Le dimanche 22 avril • Mexico - Tula - Teotihuacan

- Petit-déjeuner à l'hôtel.
- Route vers Tula (01h30 de route environ).
- Visite du site archéologique de Tula en compagnie des chamanes Puma & Carmen
- Cérémonie chamannique avec Carmen & Puma.
- Déjeuner.
- Continuation jusqu'au petit village d'Ateleco (2h de route), pour une cérémonie de purification avec Ricardo Cervantes et danses chamaniques.
- Installation à l'hôtel - Dîner et nuit à l'hôtel.

JOUR 4 - Lundi 23 avril • Teotihuacan - Mexico

- **EXCEPTIONNEL** - A 05h00 du matin, découverte du tunnel de la Pyramide du soleil*
- Petit-déjeuner à l'hôtel.
- Puis visite du site en compagnie du chamane Ricardo Cervantes + Cérémonie d'Equilibrage Energétique
- Déjeuner.
- En fin de journée départ pour Mexico - Installation, dîner et nuit à l'hôtel

JOUR 5 - Mardi 24 avril • Mexico → Guatemala city – Antigua

- Petit-déjeuner à l'hôtel.
- Transfert à l'aéroport de Mexico et déjeuner à l'aéroport.
- Vol vers le Guatemala - Arrivée en fin de journée.
- Narciso KOQTI, chamane & spécialiste de la fin du calendrier maya en 2012, nous accompagnera sur le Guatemala.
- Transfert privatisé vers Antigua - Installation, dîner et nuit à l'hôtel

JOUR 6 - Mercredi 25 avril • Antigua - Panajachel

- Petit-déjeuner à l'hôtel.
- Tôt le matin, route vers Panajachel (environ 02h30 de route).



- Départ en bateau (2 heures de barque aller-retour), vers San Juan La Laguna.
- Départ vers la montagne de la Cruz, lieu sacré pour la population locale et Cérémonie Maya Tzutuhil dédiée aux dieux de la Forêt.
- Déjeuner organisé par un groupe de femmes du village avec dégustation d'alcool local et possibilité de participer à la préparation des galettes de maïs (tortillas).
- Retour à Panajachel - Installation à l'hôtel - Dîner et nuit à l'hôtel.

JOUR 7 - Jeudi 26 avril • Panajachel - Guatemala - Coban

- Petit-déjeuner à l'hôtel et Route vers Candelaria.
- Déjeuner dans la ville de Guatemala, continuation pour Coban.
- Installation à l'hôtel

JOUR 8 - Vendredi 27 avril • Coban - Candelaria

- Petit-déjeuner à l'hôtel.
- Visite des grottes de Candelaria en compagnie du Chamane Tzolktar.
- Déjeuner
- Après-midi, marche en forêt vers la caverne du Xibalba, entrée par la rivière et voyage dans ses gigantesques galeries - Cérémonie d'offrandes à la Terre.
- Installation, dîner et nuit à l'Hôtel

JOUR 9 - Samedi 28 avril • Candelaria - El Ceibal – Flores

- Petit-déjeuner à l'hôtel.
- Route vers le site mystérieux de Ceibal.
- Déjeuner panier-repas et Route vers Flores.
- Installation, dîner et nuit à l'hôtel

JOUR 10 - Dimanche 29 avril • Flores - Tikal - Flores

- Petit-déjeuner à l'hôtel.
- Journée consacrée à la visite du site de Tikal.
- Déjeuner sur le site au milieu de la végétation.
- Après-midi visite du site et cérémonie avec le feu, avec un chamane au pied de la pyramide.
- Dîner et nuit à l'hôtel.

JOUR 11 - Lundi 30 avril • Flores - Yaxchilan - Palenque

- Petit-déjeuner à l'hôtel.
- Départ par la piste vers le village de Bethel, à travers la jungle tropicale.
- Embarquement sur les pirogues pour descendre le fleuve Rio Usumacinta qui sert de frontière naturelle avec le Mexique.
- Visite du site de Yaxchilan
- Cérémonie chamannique avec Cayun
- Déjeuner en cours de route.
- Continuation vers Palenque et installation, dîner et nuit à l'hôtel



JOUR 12 - Le mardi 1^{er} mai • Palenque

- Petit-déjeuner à l'hôtel.
- Départ pour les ruines de Palenque.
- Déjeuner à proximité du site.
- Après-midi, visite du site + Cérémonie chamanique sur le site avec Cayun
- Retour à l'hôtel - Dîner et nuit à l'hôtel.

JOUR 13 - Mercredi 2 mai • Palenque - Villahermosa → Merida – Uxmal

- Petit-déjeuner à l'hôtel.
- Transfert à l'aéroport de Villahermosa et envol vers Merida.
- Déjeuner.
- Continuation pour Uxmal.
- Cérémonie chamanique à l'hôtel et soirée d'échange avec Hunbatz Men
- Installation, dîner et nuit à l'Hôtel

JOUR 14 - Jeudi 3 mai • Uxmal - Chichen Itza

- Petit-déjeuner à l'hôtel.
- Visite du site d' UXMAL, en compagnie du chamane Don Pedro Pablo Chuc Pech.
- Déjeuner sur le site.
- Visite jusqu'à 16h00.
- Route vers Chichen Itza (environ 02h30 de route).
- Installation, dîner et nuit à l'hôtel

JOUR 15 - Vendredi 4 mai • Chichen Itza

- Petit-déjeuner à l'hôtel.
- Visite du site Chichen Itza.
- Déjeuner sur le site.
- Après-midi, suite de la visite
- Dîner et nuit à l'hôtel.

JOUR 16 - Samedi 5 mai • Chichen Itza - Merida → Mexico → France

- Petit-déjeuner à l'hôtel.
- Matin, visite et baignade dans un cenote.
- Déjeuner libre.
- Envol à destination de la France.
- Dîner et nuit à bord.

JOUR 17 - Dimanche 6 mai : Arrivée en France



Les Lieux Visités

JOUR 1 – Vendredi 20 avril - Mexico



Basilique Notre Dame de la Guadalupe, située sur la colline de Tepeyac au nord de Mexico, lieu de culte catholique consacré à la **Vierge de Guadalupe**, une image très vénérée au Mexique, parfois appelée la Vierge Noire (symbole de la christianisation des indiens et de la guerre d'indépendance (1810 – 1821).

Un Mystère que l'on n'explique toujours pas !

Patrice Marty vous apportera des explications sur ce Mystère incroyable.

JOUR 2 - Samedi 21 avril i Mexico

Musée National d'Anthropologie, qui est l'un des plus beaux musées du monde. Il offre, sur une surface totale de 400 000 m², l'opportunité de découvrir l'histoire et la culture de l'ensemble des civilisations précolombiennes. Un des joyaux de la ville réside sans aucun doute à l'intérieur de l'édifice du Musée. Vous découvrirez dans ce musée les merveilles que laissèrent les civilisations Précolombiennes qui peuplèrent le Mexique. [Azèques](#), [Mayas](#), Zapotèques, Olmèques... Toutes les civilisations méso-américaines y sont représentées et une visite du Musée Anthropologique de Mexico est certainement la meilleure solution pour avoir un aperçu complet de ce que vous découvrirez lors de ce voyage.



Le **Templo Mayor** est un site archéologique mis à jour en 1978 par hasard. Le site et le musée renferment les restes de Tenochtitlan, la ville terrassée par les Conquistadores entre 1519 et 1521. On a découvert sur place les restes d'une pyramide, très grand symbole pour les Mexicains, car les Espagnols pensaient avoir absolument tout rasé de la civilisation Aztèque. Elle faisait 70 m de haut et était surmontée de deux temples.



JOUR 3 - Le dimanche 22 avril - Tula

En compagnie des chamanes Puma & Carmen Gomez Sanchez.

Tula - A son apogée de 950 à 1250 après J.C, cette ville était un grand centre d'écriture, d'astronomie, de médecine et d'agriculture. Ces connaissances étaient sûrement en grande partie héritées de civilisations plus anciennes, en particulier les Toltèques, dont le nom signifie « être éclairé, sage ».

Les traditions pré-colombiennes évoquent les hommes venus de l'orient qui sont à l'origine de leurs peuples et qui leur ont tout appris.

Les Atlantes de Tula

L'ensemble le plus important est formé par la pyramide sur laquelle se dressait le temple de Tlahuizcalpantecuhtli, le Dieu de l'Etoile du matin, dont il ne reste que les « Atlantes » de 5 mètres de haut, en forme de guerriers célestes qui soutenaient les poutres de la toiture du temple et quelques colonnes cylindriques en forme de serpents. La pyramide était précédée d'un vaste portique coudé soutenu par des piliers carrés et décorés. Près de l'escalier qui donne accès au temple, une sculpture de Chac Mool.



Autour de cet ensemble, d'autres temples ont survécu, tel le Coatepantli ou Mur des Serpents, couronné de créneaux en forme d'escargots et décoré d'une frise de serpents dévorant des squelettes humains, le palais Brûlé (palacio Quemado), le templo Mayor et le Jeu de Balle.

Selon les interprétations des Aztèques, Tula fut fondée par Quetzalcóatl après la destruction de Teotihuacan. C'est à Tula que le culte de Quetzalcóatl atteignit son apogée. Il fut imposé par le roi de Tula, Acatl Topiltzin. Les Chichimèques édifièrent leur capitale à Tula, le pays de l'Aurore (l'Est, la côte du Golfe), où, selon certaines légendes il se sacrifia sur le bûcher pour se transformer en Etoile du Matin, et selon d'autres, de [Quetzalcóatl](#) eut une forte influence sur la conquête du Mexique par les [Espagnols](#).



Le mythe du retour Lorsque [Hernán Cortés](#) a débarqué exactement à la date prévue, il a été accueilli comme [Quetzalcóatl](#), ce qui a facilité le début de la conquête espagnole. La légende et l'histoire s'enchevêtrent. Les [Toltèques](#) ne formaient pas une culture homogène, mais réunissaient deux traditions : l'ancienne, théocratique, originaire peut-être de [Teotihuacán](#), et la nouvelle, celle des guerriers chichimèques, qui allait s'imposer.



L'explication sur l'Etoile du Matin

Quetzalcóatl, après s'être sacrifié, devint Vénus. Cette planète était visible tantôt le matin tantôt le soir selon ses cycles. Sous sa forme matinale, Vénus s'appelait Tlahuizcalpantecuhtli, "le dieu qui naissait"; elle était représentée sous la forme d'un personnage qui plonge, la tête vers le bas, les pieds tournés vers le ciel. Le nom du dernier empereur aztèque, [Cuauhtemoc](#), veut dire "l'aigle qui descend sur sa proie" en náhuatl, par extension, ce nom métaphorique peut être interprété comme « soleil couchant » car l'aigle symbolise le soleil dans la culture mexicaine. Sous sa forme vespérale, Vénus devenait Xolotl, "le dieu meurt et s'enfonce à l'occident", le dieu barbu de la vieillesse.

Le culte de [Quetzalcóatl](#)-Tlahuizcalpantecuhtli était un culte à la renaissance, au renouveau, à la vie éternelle qui, comme Vénus, naît à l'orient, rapportant de l'inframonde les choses bonnes et utiles. Combien de confusions dut créer dans l'esprit indigène la venue des Européens par l'est : blancs, la couleur du centre, blonds comme le feu, et barbus.

Continuation jusqu'au petit village d'**Ateleo** proche du site, pour une **cérémonie de purification avec Ricardo CERVANTES et danses chamaniques**.

JOUR 4 - Lundi 23 avril – Teotihuacan

En compagnie du chamane Ricardo Cervantes



EXCEPTIONNEL - A 05h00 du matin, départ pour la découverte du tunnel de la Pyramide du soleil*. (La sortie du tunnel doit se faire avant l'ouverture au public). Vous serez munis de casques et de lampes et vous descendrez par un escalier pour accéder au tunnel.

* Concernant cette visite, il est primordial de savoir que normalement le tunnel n'est pas accessible au public, mais qu'à titre exceptionnel nous avons obtenu une autorisation. Cependant pour diverses raisons tels que des éboulements ou bien des personnalités invitées par le gouvernement à visiter le tunnel, la visite se verrait annulée, sans compensation financière.

Site de Teotihuacan

Teotihuacan signifie dans la mythologie mexicaine « Lieux où les Dieux sont nés ». Ce site est le plus important de l'époque classique (du III^{ème} siècle au IX^{ème} siècle) et marque le début d'un nouveau type d'urbanisme qui va se perpétuer jusqu'à Mexico aujourd'hui. Teotihuacan est le lieu sacré des Toltèques et un lieu hautement initiatique.

Palais Quetzalcóatl



Quoique le lieu fût habité vers 500 av JC, ce n'est que quatre siècles plus tard qu'on a commencé la construction de l'énorme pyramide du Soleil. Lors de son apogée, au V^{ème} siècle de notre ère, Teotihuacán comptait près de 200.000 habitants soit plus que la Rome antique. Temples, palais et pyramides du centre cérémoniel témoignent de la splendeur de la ville, mais révèlent peu de choses sur ses fondateurs et sur les origines de ses habitants, de leur langue ou des raisons de l'abandon et de l'embrassement du site vers 650. Plusieurs siècles plus tard, les Aztèques sont arrivés dans la vallée de Mexico, et ils ont donné au site, jamais oublié, son nom actuel.

Ce que les Espagnols ont nommé Citadelle est le cadre de la pyramide du Serpent à plumes (qui relie la Terre au Ciel) et du temple de Quetzalcóatl, avec ses grandes têtes sculptées de serpent.

La très large Avenue des Morts relie, sur 2 km, ce complexe à la pyramide du Soleil et à la pyramide de la Lune.

La Pyramide du Soleil est l'une des plus immenses constructions de l'Antiquité. Avec sa base de plus de 220 m de côté, elle est presque aussi grande que la pyramide de Kéops, près du Caire. Construite en briques d'adobe et terre recouvertes de gravier et de pierres, elle aurait été revêtue de stuc peint de couleurs vives. Elle a, sans doute, été achevée au II^{ème} siècle.

La Pyramide de la Lune, plus petite que celle du soleil, mais aussi haute du fait de la dénivellation, offre la meilleure vue du site. Elle donne sur une place qui regroupe quelques petits temples ainsi que :

Le palais de Quetzalpapalotl, cet élégant palais possède de belles peintures et sculptures de créatures mythiques dans la cour intérieure. Il porte le nom de créatures mythiques, oiseaux-papillons aux yeux d'obsidienne, sculptés sur les piliers de la cour, sur fond de symboles de feu et d'eau.





JOUR 6 - Mercredi 25 avril - Antigua - Panajachel

En compagnie de Narciso KOQTI, chamane & spécialiste de la fin du calendrier maya en 2012



Panajachel

Cette ville est située sur les bords du lac Atitlan considéré comme l'un des plus beaux paysages du monde, il doit son existence à la présence de blocs recouverts de lave au fond d'une cuvette.

Situé à 1 540 m d'altitude, le lac aux eaux couleur indigo s'étend sur une superficie de 130 km² : son niveau change selon les infiltrations souterraines et sa profondeur moyenne est de 300 m. Il est dominé par trois volcans de plus de 3000 mètres d'altitude : Atitlan, Toliman et San Pedro.

Départ en bateau (2 heures de barque aller-retour), vers **San Juan La Laguna**, petit village authentique tzutuhil, connu pour son magnétisme et ses énergies guérisseuses, s'étendant dans une étroite plaine sur la rive protégée par le volcan San Pedro et la montagne Cristallina.

Départ vers la **Montagne de la Cruz**, lieu sacré pour la population locale.

Cérémonie Maya Tzutuhil dédiée aux dieux de la Forêt avec un **chamane autochtone**.



Déjeuner organisé par un groupe de femmes du village avec dégustation d'alcool local et possibilité de participer à la préparation des fameuses galettes de maïs les tortillas.



JOUR 8 - Vendredi 27 avril - Candelaria

En compagnie du chamane Tzolktar

Les Grottes de Candelaria

Selon le Popol Vuh, livre sacré des Mayas qui contient l'histoire de leur création, quelque part au nord, les premiers humains sont sortis d'un trou dans la terre au soleil. Le lieu souterrain d'où ils proviennent est appelé Sipapu. C'est un lieu sacré. Ce sont de ces grottes que les Mayas avaient émergé pour venir dans ce monde, bien avant l'Atlantide.

Ces cavernes gigantesques sont décrites comme l'entrée des mondes souterrains, où Hun'ab Pu et son frère jumeau Ixbalanque gagnent les épreuves de leurs initiations.



On dit que ces temples de cristal sont les portails vers la ville mythique souterraine du Tolan Ku qui garde les **12 crânes de cristal**.

C'est au cœur de la forêt, par la rivière, que nous rentrerons et voyagerons dans les gigantesques galeries de la **Caverne du Xibalba** jusqu'à la salle de la fenêtre.

C'est là, que nous célébrerons une Cérémonie d'offrandes à la Terre.

JOUR 9 - Samedi 28 avril - El Ceibal

Voilà un prétexte pour s'enfoncer dans la jungle qui, elle, est tout simplement magnifique. Les lianes tombent de plusieurs dizaines de mètres de hauteur dans un enchevêtrement compliqué tandis que les énormes bananiers et palmiers se mélangent aux arbres touffus, laissant s'infiltrer quelques raies de lumière...

C'est accompagné par les hurlements des singes et les chants des oiseaux, que nous découvrirons les stèles de **El Ceibal**, parmi les mieux conservées de la région, qui surgissent soudain de la végétation; cette ville devait être immense et magnifique.





JOUR 10 - Dimanche 29 avril - Tikal

En compagnie d'un chamane autochtone (non défini à ce jour)

Parc National de Tikal

Les Mayas s'installèrent à Tikal en 700 avant J.C. La cité devint un important centre économique, culturel et religieux.

A son apogée, la ville de Tikal comptait près de 90000 habitants. On comprend alors la démesure du site, avec ses temples éloignés de plusieurs kilomètres les uns des autres.

Les temples de Tikal sont gigantesques (à l'échelle de la jungle) et le plus haut (temple IV) atteint 64 m. Les temples servaient pour les cérémonies, les grands prêtres y faisaient brûler de la résine de Copal pour invoquer les dieux.

Cérémonie avec le feu, avec un chamane au pied de la pyramide.



JOUR 11 - Lundi 30 avril - Yaxchilan

En compagnie du chamane Kayun Garcia

Yaxchilán est le prototype d'une ville perdue dans la jungle; localisée sur une haute terrasse qui borde l'un des méandres capricieux de l'Usumacinta, elle occupe une position centrale dans la forêt Lacandone.

Le site est envahi par la jungle, mais la qualité des monuments, qui rivalisent avec ceux des autres grandes villes mayas, en fait un lieu de grande importance. Les bâtiments, aux façades lisses ou décorées de sculptures sont couronnés de crêtes ajourées.

Trente stèles y furent découvertes, témoignant de l'influence de Tikal ainsi que des linteaux sculptés qui représentent des personnages et des inscriptions.

Son origine remonte à quelque deux mille années, quand un groupe d'hommes s'y sont établis fondant un village qu'au long des siècles, ils ont transformé en une des villes plus les plus belles et plus puissantes de la Cuenca de l'Usumacinta, et qui a eu sa splendeur





maximale entre les années 550-900 D.C correspondant à la Période Classique Tardive. A cette époque Yaxchilán était un des centres les plus puissants du Yucatan. Elle fut une véritable Cité Etat devint même la rivale de Palenque avec laquelle elle fit la guerre en 654; Yaxchilán était au faîte de sa puissance pendant le long règne du Roi Itzamnaaj B'alam II alias «Bouclier-Jaguar II», mort à plus de 90 ans en 742.



Cérémonie chamanique avec Cayun Garcia

JOUR 12 - Le mardi 1^{er} mai - Palenque

En compagnie du chamane Kayun Garcia

Palenque

Les proportions harmonieuses de l'architecture et la force mystérieuse de la forêt font de Palenque **l'une des plus belles cités Mayas de l'Amérique Centrale.**




Perdu au milieu d'une végétation luxuriante, Palenque démontre avec fierté le savoir et la complexité de cette passionnante culture préhispanique.

Fondée autour de 100 avant JC, Palenque était un village d'agriculteurs. La cité a vécu une époque florissante entre 600 et 700 après JC, période de multiples conquêtes pendant laquelle ont été construits la plupart des édifices. On

croit que la chute de Palenque est due à une rébellion des classes inférieures qui avaient cessé de croire en leurs gouvernants et en leurs dieux.

Promenade pédestre dans la jungle et découverte des merveilles de la faune et la flore.

Cérémonie chamanique avec Cayun Garcia



JOUR 13 - Mercredi 2 mai - Uxmal

En compagnie du chamane Hunbatz Men

Cérémonie chamanique à l'hôtel et soirée d'échange avec Hunbatz MEN



JOUR 14 - Jeudi 3 mai - Uxmal

En compagnie du chamane Don Pedro Pablo Chuc Pech



Située dans une région de collines appelée Puuc, « région montagneuse », cette région est l'une des zones qui possède la plus forte concentration de sites archéologiques d'Amérique.


Ce site archéologique considéré par certains comme **l'une des Sept Merveilles du Monde** en raison de sa situation au milieu d'un cadre naturel exceptionnel.

Vous remarquerez l'excellente conservation de tous les édifices de la civilisation Maya Classique.

Uxmal, « trois fois construites », a atteint son apogée entre 600 et 900 après JC, époque à laquelle ont été construits ses édifices monumentaux. La plupart d'entre eux sont horizontaux, avec des crêtes faîtières ornementales, et disposés autour de quadrilatères, caractéristiques de l'architecture Puuc. Ce style dominant dans la région, se caractérise également par l'arc maya triangulaire, les murs dont la partie inférieure est lisse, et la partie supérieure porte des frises ornementales en stuc, ainsi que par l'abondance des masques de Chaac, Dieu de la pluie qu'on reconnaît à son nez crochu.



JOUR 15 - Vendredi 4 mai - Chichen Itza




Chichen Itza.

Cette **ville sacrée** était l'un des plus **grands centres mayas** de la péninsule du Yucatan. Tout au long de son histoire, qui s'étend sur presque **mille ans**, la ville fut embellie grâce à la contribution de différents peuples. **Mayas et Toltèques** ont laissé sur la pierre des monuments et des œuvres artistiques l'empreinte de leur vision du monde et de l'univers. L'extraordinaire fusion des techniques de construction mayas avec les nouveaux éléments venus du Mexique central fait de Chichen-Itzá l'un des exemples les plus importants de la civilisation maya-toltèque du Yucatan.

JOUR 16 - Samedi 5 mai - Chichen Itza

Matin, visite et baignade dans un **Cénote**.

Les cenotes sont des sortes de gouffres remplies d'eau douce d'une rare pureté ou l'eau y est très claire : on peut y voir parfaitement des centaines de poissons même situés à plusieurs dizaines de mètres de nous.





Les 10 Chamanes sur ce Voyages

Puma & Carmen Gomez Sanchez



Un couple de chamane qui représente le yin et le yang, gardiens de la tradition Otomi.


Carmen, " porteuse du feu sacré " a été formée par sa grand-mère et par sa mère qui ont vu en elle celle qui devait prendre la suite de la lignée. C'est elle qui allume et garde le feu dans les cérémonies et qui utilise l'encens traditionnel : le copal. Elle pratique la magie des femmes.

Puma est médecin traditionnel, chef spirituel du Centre Cérémoniel Otomi de Temoaya.

Ricardo Cervantes

Gardien des traditions Olmèque, Toltèque à Teotihuacan
Beaucoup de gens viennent ici à Teotihuacan, et me pose beaucoup de questions sur leur vie, le Grand Esprit, ou ce que je pense.

Mais je vous dis ce que je leur dis. Soyez humble. Parce que quand vous êtes humbles, vous écoutez, et quand vous écoutez, vous êtes enseigner sur tout ce qui est important dans ce lieu sacré. Et quant un endroit comme celui-ci vous rappelle ce qui est sacré dans la vie, vous allez prendre cet enseignement avec vous, et vous allez partager cette connaissance avec tout le monde parce que vous allez vivre de façon naturelle. Je vous le dis, quand cela arrive, planter les graines, donner aux gens la chance de voir ce que vous proposer dans votre cœur. Mais alors, être assez humble pour prendre du recul et laisser décider si ces graines veulent pousser.



Narciso KOQTI

Chamane et spécialiste de la fin du calendrier maya en 2012



Chamane Tzutuhil

A la Montagne de la Cruz Cérémonie Maya Tzutuhil dédiée aux dieux de la Forêt

Chamane Tzolktar - Christian Nottbohm

Sacerdoce Solaire initié dans la tradition Ahau Kin - Chaman du Feu Sacré, Guérisseur de l'âme - Directeur du Centre d'Etudes Cosmogoniques Cultura Solar

Tzolktar, né au Guatemala, a initié son chemin spirituel très jeune. Il a été initié dans l'antique Tradition Maya AJ'KIJ' AHAU KIN où les anciens lui ont enseigné les techniques anciennes chamaniques de la guérison et le pouvoir de la CÉRÉMONIE DU FEU SACRÉ.

Il a alors commencé une série de pèlerinages dans les 52 Temples Solaires d'Amérique Centrale. C'est lors d'une équinoxe de printemps dans la grande pyramide de El Mirador qu'il a été initié comme Ahau Kin et qu'il a reçu le nom de Tzolktar (ce qui signifie "Lumière dans le Présent")

Tzolktar a été nommé Ambassadeur Spirituel et Emissaire de la Flamme Sacrée qui unit les peuples et les nations. Depuis lors, Tzolktar a porté la Flamme de l'Unité à différents pays comme le Pérou, la Bolivie, l'Argentine, l'Uruguay, le Brésil, le Mexique, l'Espagne, le Honduras, le Belize...

"Ma mission est d'être un Semeur de la Graine de l'UNITÉ sur la Terre. Un Guerrier de Lumière qui coupe les chaînes de la limitation. Et un sacerdote consacré à l'ouverture des portails Humains et Planétaires"



Chamane autochtone

A Tikal, Cérémonie avec le feu, avec un chamane au pied de la pyramide.

Kayun Garcia



Il est né dans le village de Naha, dans la région de Palenque dans le Chiapas, seule communauté **Lacandon** qui continue les rituels traditionnels.

Les autres communautés ont été évangélisées. Le jeune Kayun a été enseigné et initié par son grand-père Chan Kin Viejo, le dernier grand chaman Maya Lacandon du Mexique. Actuellement, il ne reste donc plus que deux personnes, deux Chamans, pour effectuer les rituels ou les cérémonies dans le village de Naha : Kayun et Antonio, son oncle.



En 2000, Chan Kin Viejo, a permis à son petit fils Kayun de devenir le gardien du crâne de cristal de la Tribu. La cérémonie de transmission s'est effectuée à YAXCHILAN, un site mythique Maya à la bordure du Guatemala, où de nombreuses prophéties ont été révélées.

Hunbatz Men



Chaman maya, il a reçu l'éducation traditionnelle maya avant de faire de solides études universitaires. Il est une autorité en histoire, philosophie, chronologie et calendriers de la civilisation maya. Écrivain, conférencier, il est aussi un maître de cérémonie reconnu tant en Amérique latine qu'aux États-Unis.

En Novembre 95, il fut choisi par l'ensemble des Conseils Suprêmes Maya du Mexique, du Guatemala, du Belize et du Honduras pour être le porte-parole international de la Culture Traditionnelle Maya.

Son livre « Religion-Science Maya » révèle les enseignements sacrés connus des prêtres mayas depuis la nuit des temps, enseignements qui permettent d'accéder à la condition de Quetzalcoatl (langue nahua) ou de Kukulcan (langue maya), c'est-à-dire du fameux et si mal compris serpent à plumes.

Il explore aussi la signification ésotérique et métaphysique des anciens glyphes mayas et tout particulièrement des trois

symboles universels que sont le G, le T et le O.

Pour la première fois, la culture traditionnelle maya est expliquée par un authentique maya.

Don Pedro Pablo Chuc Pech

Membre du Conseil des Anciens Mayas et un instituteur à la retraite. Son travail actuel consiste à préserver la culture maya et la langue pour les étudiants de son pueblo. À cette fin, il a formé l'Académie de la culture maya, où est enseigné la langue maya yucatèque (écriture hiéroglyphique).

Il a écrit des livres pour ses élèves mayas et a collaboré avec M. Christian Rasmussen du Danemark sur plusieurs thèmes de la tradition orale maya.

Il est un participant actif dans les réunions indigènes »avec le« Conseil Continental des Anciens et des gourous de l'Amérique ». Il est également un conférencier recherché conférence sur la culture maya en général, ayant présenté à des conférences en Finlande, en France. L'Allemagne et les États-Unis.





Mexique - Guatemala
Du 20 avril au 6 mai 2012
Avec Patrice Marty
Base 25 participants
3100 € TTC par personne

Ce prix comprend :

- Les vols internationaux Paris / Mexico / Paris sur compagnis régulière ;
- Les taxes aériennes (à ce jour : 322.00 € sujet à augmentation jusqu'au départ) ;
- Les vols Mexico / Guatemala - Villahermosa / Merida – Merida / Mexico ;
- Le transport en autocar climatisé ;
- L'hébergement en chambre double standard dans les hôtels mentionnés (ou similaires) dans le programme ;
- Les repas comme mentionnés au programme ;
- Un guide parlant français, diplômé d'Etat (changement de guide et de transport entre le Mexique et le Guatemala) ;
- Les cérémonies et accompagnements des chamanes comme mentionné au programme ;
- Les excursions et visites mentionnées au programme ;
- Le port d'un bagage dans les hôtels et aéroports ;
- Un cocktail de bienvenue dans chaque hôtel ;
- Les taxes de séjour, les taxes et services hôteliers ;
- Les pourboires aux guides et aux chauffeurs ;
- L'assurance rapatriement, frais médicaux.

Ce prix ne comprend pas :

- La taxe de frontière Bethel (3 \$US par personne) ;
- La taxe d'entrée au Mexique (22 \$US par personne) ;
- Les boissons ;
- Les repas non mentionnés au programme ;
- Les dépenses de nature personnelle ;
- Les augmentations éventuelles de carburant, de taxes, et d'assurances jusqu'au départ ;
- Le supplément éventuel si moins de 25 personnes ;
- L'assurance annulation - vol de bagages : nous consulter ;
- Les variations monétaires (devis calculé sur la base d' 1 dollar = 0.70 €) ;
- Tout autre service non mentionné dans le programme ou ci-dessus.

Sous réserve de disponibilités et de modifications de tarifs de la part des prestataires jusqu'à la réservation. Tous changements pourra être apporté au programme sans dédommagements financiers. Les chamanes annoncés sont donnés pour information et nullement à titre contractuel.



Infos pratiques

Le Mexique



Le **Mexique**, officiellement les **États-Unis mexicains**, situé au Sud des Etats-Unis est bordé au Sud par le Guatemala et le Belize.

Il est le pays le plus peuplé des pays d'expression espagnole.

Le Mexique est composé de plusieurs grandes villes, à commencer par sa capitale, **Mexico**, qui est la ville la plus peuplée du Mexique. Elle possède environ 20 millions d'habitants, elle est devenue la seconde aire urbaine la plus peuplée du monde derrière Tokyo.

Capitale : Mexico

Superficie : 1 967 183 km²

Population : près de 110 millions d'habitants

Peuples et ethnies : La population du Mexique est jeune (1/3 de la population a moins de 15 ans) et se caractérise par la diversité des ethnies qui la composent. Les descendants des indiens, des espagnols, d'autres européens ou d'esclaves africains se mélangent pour former la mosaïque ethnique du pays. Alors que la plupart se sont mélangées avec les espagnols et autres colons, on décompte de nos jours environ 60 cultures indiennes qui survivent avec leurs traditions et leurs langues propres dans les parties rurales du Mexique.

Langues : Espagnol

Religions : Près de 90% des Mexicains sont catholiques. Au XV^{ème} siècle, la religion catholique a simplement été assimilée à la religion locale, les saints chrétiens remplaçant et s'identifiant aux anciens dieux.

Institutions politiques : République fédérale

Président : Felipe Calderón

Passeport

Les informations mentionnées ne sont qu'indicatives pour les ressortissants français. Elles peuvent être sujettes à modification sans préavis de la part des autorités concernées. Il est donc prudent de les vérifier auprès des consulats dans le mois précédent votre départ. Vous devez posséder un passeport valide pour au moins 6 mois après la date de votre entrée au Mexique.

Aucun visa n'est nécessaire pour les ressortissants de l'Union Européenne si votre séjour dure moins de 180 jours. Les autorités vous feront remplir un document d'émigration à votre entrée dans le pays. Vous devez le conserver jusqu'à la fin de votre séjour.



Monnaie

La monnaie mexicaine est le peso, quasiment indexé sur le dollar américain.

Santé

Les vaccins universels (tétanos, poliomyélite, diphtérie, coqueluche) doivent être faits, ainsi que celui de la fièvre jaune. Les vaccins contre l'hépatite A et B et la typhoïde sont recommandés, ainsi que la rage pour les longs séjours. Faites attention à ce que vous mangez, buvez (ne prenez que de l'eau en bouteille) et munissez vous de crèmes et produits anti-insectes.

Évitez de marcher pieds nus à la campagne ou sur les plages fréquentées par des chiens (risques de parasites). Dans certaines régions, il peut y avoir des risques de paludisme dans sa forme mineure, de dengue, de leishmaniose.

Pourboires

Les pourboires sont très appréciés par les mexicains, surtout ceux travaillant dans le secteur touristique et l'hôtellerie. Dans les stations balnéaires, comptez 15% de pourboires, et 10% ailleurs.

Décalage horaire

Il y a moins 6 heures en hiver et moins 7 heures en été de décalage horaire entre la France métropolitaine et le Mexique.

Téléphone

Il vous sera facile de téléphoner du Mexique. Vous pourrez également accéder à Internet depuis un cybercafé ou votre hôtel s'il le propose. Une fois là bas, pour un appel en France composez le 00 33 puis le numéro de la personne que vous cherchez à joindre en enlevant le zéro initial. Pour joindre une personne au Mexique, composez le 00 52, l'indicatif de la ville et le numéro de la personne.

Electricité

Le courant est de 110 volts, 60 Hertz et les prises sont à fiches plates

Le Guatemala



Le **Guatemala**, en forme longue la **République du Guatemala** est un pays d'[Amérique centrale](#) entouré par le [Mexique](#), le [Belize](#), la [mer des Caraïbes](#), le [Honduras](#), le [Salvador](#) et l'[océan Pacifique](#). Il fait partie de l'[Amérique latine](#), la langue officielle en est l'espagnol.

Capitale : Ciudad Guatemala.

Superficie : 108 890 km².

Population : 13,3 millions d'habitants.

Langues : espagnol, 24 langues indigènes.

Régime : présidentiel

Chef de l'État : Álvaro Colom

Passeport

Il doit être **valable 6 mois** après la date du retour, pas de visa pour un séjour de moins de 3 mois.



Monnaie

La monnaie est le **quetzal (Qtz)**, divisé en centavos.

Le taux de change, indexé sur le dollar, peut varier sensiblement en cours d'année. Emportez des **dollars**, en chèques de voyage ou en espèces, car il est quasiment impossible de changer des euros, et quand c'est possible, le taux n'est pas intéressant. Il est difficile de changer les **pesos mexicains**. De même, il est pratiquement impossible de reconvertir les **quetzales** au Mexique. Sauf avec les changeurs au noir à la frontière. Changez votre argent au fur et à mesure, afin d'éviter de vous retrouver avec trop de quetzales ou pesos à la fin du voyage.

Santé

Aucune vaccination obligatoire pour les voyageurs en provenance d'Europe ou d'Amérique du Nord. Il est conseillé d'être à jour pour les vaccinations déjà recommandées en France : tétanos, polio, diphtérie, hépatite B. Il est tout à fait indispensable d'être vacciné contre l'**hépatite A** et contre la **fièvre typhoïde**. Si le pays a vécu une importante épidémie de choléra en 1993, à l'heure actuelle, il semble que ce problème ait disparu.

Craignez davantage toutes les autres maladies alimentaires : veillez impérativement à ne manger que des fruits et légumes ayant été correctement lavés, pelés ou cuits, à proscrire : les coquillages, toutes les boissons non industrielles... Bien qu'il existe de nombreuses pharmacies, leur contrôle laisse à désirer : mieux vaut emporter ses propres médicaments de première nécessité. Les recours sanitaires sont mauvais à aléatoires, mieux vaut prévoir une **assurance assistance internationale**.

Il existe un risque de **paludisme** toute l'année et dans la plupart des zones rurales situées à moins de 1 500 m d'altitude : mais il s'agit du paludisme « mineur ».

En pratique, donc, on se contentera d'ÉVITER LES PIQÛRES DE MOUSTIQUES :

- porter, dès la tombée du jour, des vêtements recouvrant le maximum de surface corporelle ;
- utiliser des répulsifs anti-moustiques réellement efficaces, notamment une gamme fiable et conforme aux recommandations du ministère français de la Santé;
- dormir sous une moustiquaire imprégnée d'insecticide (voir ci-dessus) : précaution tropicale de base, qui met aussi à l'abri de bien d'autres maladies transmises par les moustiques (la dengue en particulier) et protège par la même occasion des scorpions, araignées, punaises...

Sécurité

Le Guatemala a mauvaise réputation dans le domaine de la sécurité. Si vous faites attention aux quelques règles suivantes, la hantise des vols et d'un voyage raté s'estompera.

En ville ou en randonnée, ne pas circuler avec son passeport mais avec une photocopie, et laisser l'original en lieu sûr.

Ne pas changer d'argent dans la rue

Ne pas sortir d'une banque avant d'avoir rangé soigneusement ses billets. Éviter les « bananes », trop visibles, pour ranger son argent. Ne sortir dans la rue qu'avec l'argent nécessaire, laisser le reste à la réception de l'hôtel.